

PREFEITURA MUNICIPAL DE GASTÃO VIDGAL		FOLETA
TÍTULO:	Projeto de Revitalização	1/3
DENOMINAÇÃO:	REVITALIZAÇÃO DA PRAÇA DOS YPÊS	
ASSUNTO:	PLANTA HAIXA EXISTENTE	
LOCALIZAÇÃO:	RUA NARTELE FERREIRA DIAS PRAÇA DOS YPÊS, S/N. BAIRRO DOS YPÊS	
MUNICÍPIO:	GASTÃO VIDGAL - SP - CEP: 15330-000	
PROPRIETÁRIO:	PREFEITURA MUNICIPAL DE GASTÃO VIDGAL	
PREFEITURA MUNICIPAL DE GASTÃO VIDGAL RUA NARTELE FERREIRA DIAS, 153 BAIRRO DOS YPÊS, 15330-000		
ALAN GUSTAVO LARI MARQUES Engenheiro de Projeto ENGENHEIRO CIVIL CREA 157889/O-0		
DATA: 01/2022 FOLHA: 01 DE 03 DESENHO: ALLAN M.		ART: _____
INFORMAÇÕES COMPLEMENTARES: REVISÃO E APROVAÇÃO: _____ NOTAS E OBSERVAÇÕES PARA A PROPOSTA: _____		



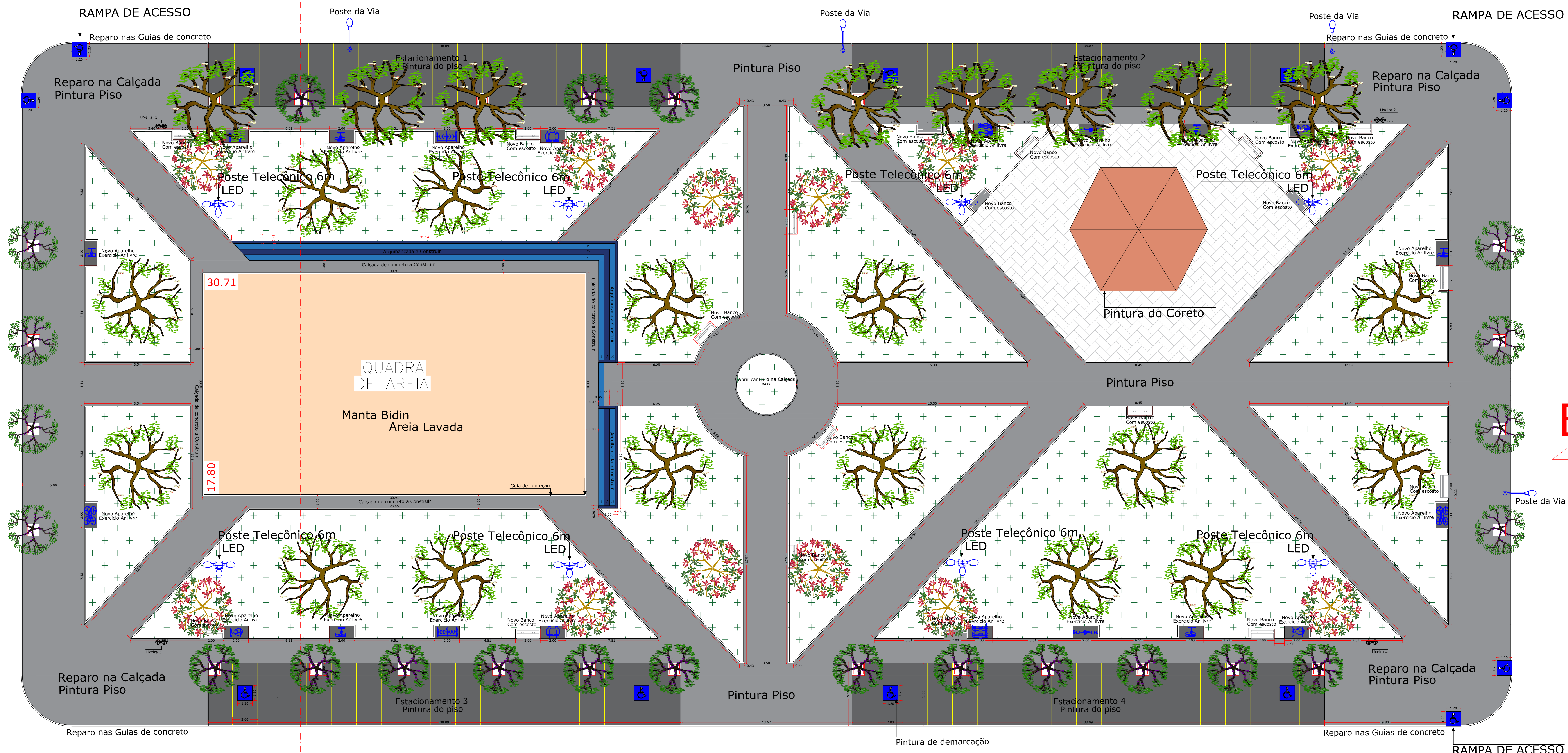


RUA: JOSÉ RODRIGUES DE OLIVEIRA

RUA: NAFETALE PEREIRA DIAS

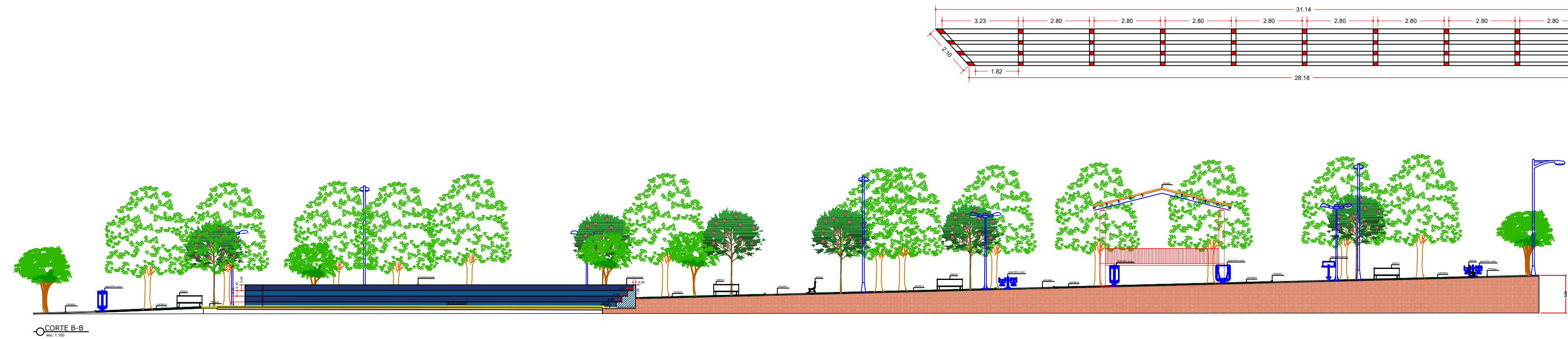
RUA: AGENOR PANTALEÃO MARQUESI

RUA: JOVELINO JOSÉ FRANCISCO

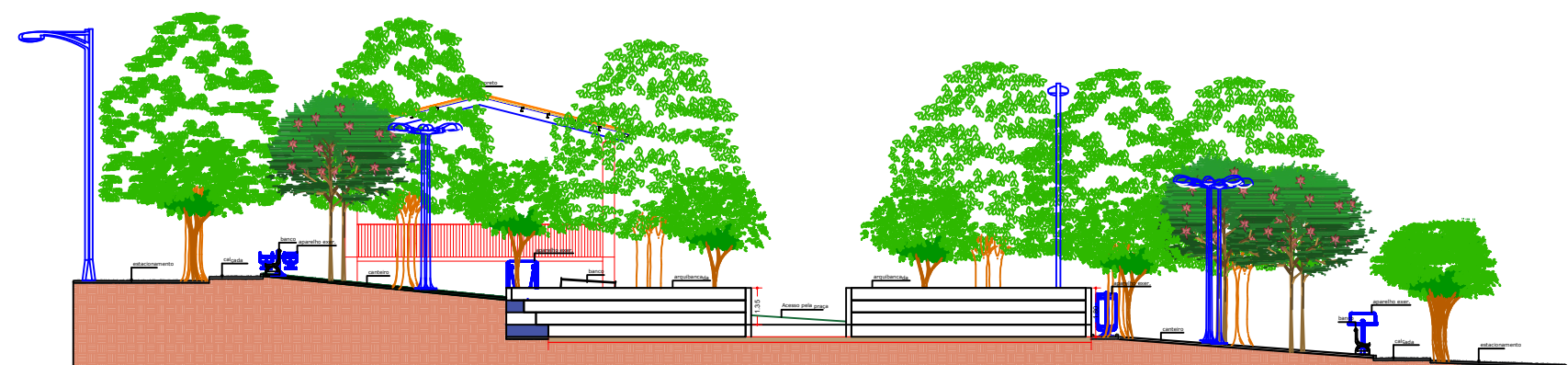


PREFEITURA MUNICIPAL DE GASTÃO VIDIGAL		FOLHA: 2/3	
TÍTULO: Projeto de Revitalização			
DENOMINAÇÃO:	REVITALIZAÇÃO DA PRAÇA DOS YPÊS		
ASSUNTO:	PLANTA BAIXA DA REFORMA		
LOCALIZAÇÃO:	RUA: NAFETALE PEREIRA DIAS		
	PRAÇA DOS YPÊS, S/N, BARRIO DOS YPÊS		
MUNICÍPIO:	GASTÃO VIDIGAL - SP - CEP: 15330-000		
PROPRIETÁRIO:	PREFEITURA MUNICIPAL DE GASTÃO VIDIGAL		
SITUAÇÃO: ESCALA:		PREFEITURA MUNICIPAL DE GASTÃO VIDIGAL	
ZONA DE USO: "VER MAPA DE ZONAMENTO"		PROPRIETÁRIO: SEBASTIÃO FELBERTO FERREZ NETS	
ÁREAS:		PREFEITO MUNICIPAL: ALLAN GUSTAVO GARIMAZAR	
ÁREAS DE INTERVENÇÃO:		ENGENHEIRO: ALLAN M.	
INFORMAÇÕES COMPLEMENTARES:		DATA: 02/02/2024	
REVISÕES, ALTERAÇÕES E SUPLEMENTAÇÕES CONSTATADAS NA PRÁTICA:		ESCALA INDICADA: 1:50	
PREFEITURA:		ART: 100	





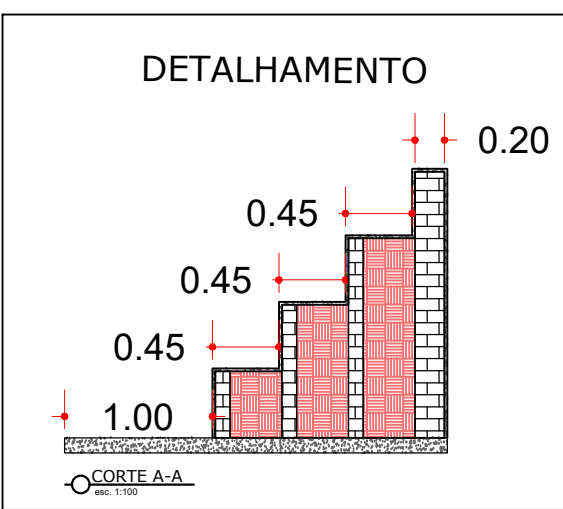
CORTE B-B  
esc. 1:100



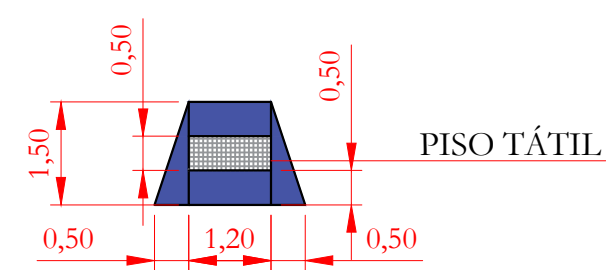
CORTE A-A  
esc. 1:100



LOCALIZAÇÃO DA PRAÇA DOS YPÊS - GASTÃO VIDIGAL - SP



**RAMPA DE PEDESTRE**  
ESC: 1:100



**QUANTITATIVO**

- 77 estaca 0,20 x 1m
- 19 Pilar 45 cm
- 19 Pilar 90 cm
- 19 Pilar 135 cm
- 20 Pilar 190 cm

PREFEITURA MUNICIPAL DE GASTÃO VIDIGAL	
TÍTULO	Projeto de Revitalização
FOLHA	3/3
DENOMINAÇÃO	REVITALIZAÇÃO DA PRAÇA DOS YPÊS
ASSUNTO	CORTES E DETALHAMENTOS
LOCALIDADE	RUA SALETE PEREIRA DIAS PRAÇA DOS YPÊS, S.N. BAIRRO DOS YPÊS
MUNICÍPIO	GASTÃO VIDIGAL - SP - CEP: 15330-000
PROPRIETÁRIO	PREFEITURA MUNICIPAL DE GASTÃO VIDIGAL
SITUAÇÃO E ESCALA	
ZONA DE USO	VER MAPA DE ZONAMENTO
ÁREA	PROTEÇÃO AMBIENTAL
ÁREA DE INTERVENÇÃO	
PROJEÇÃO	PREFEITURA MUNICIPAL DE GASTÃO VIDIGAL PROF. DR. CARLOS SEBASTIÃO FERREIRO FERREIRAS PREFEITO MUNICIPAL
PROJEÇÃO	ALLAN GUSTAVO GUARIMOSAR Responsável Técnico ENGENHEIRO CIVIL CREA 070488995
PROJEÇÃO	DATA: 01/2022 ESCALA: 1:100 DESENHO: ALLAN M.
PROJEÇÃO	ART: 1